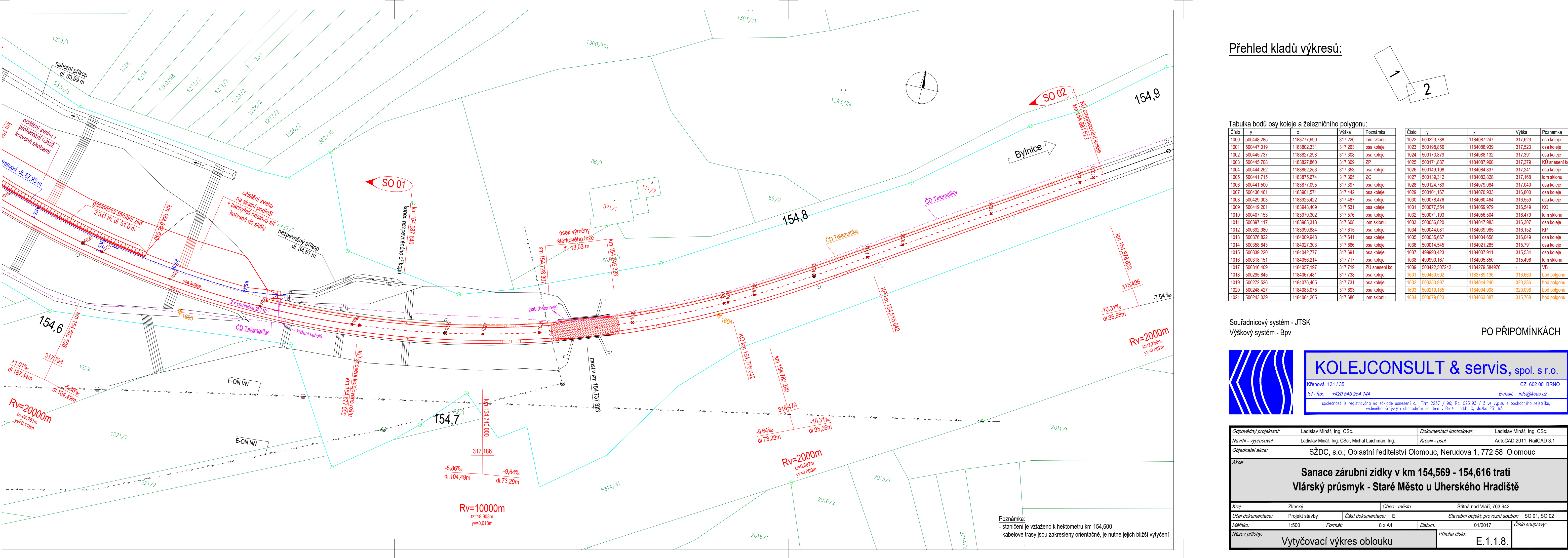
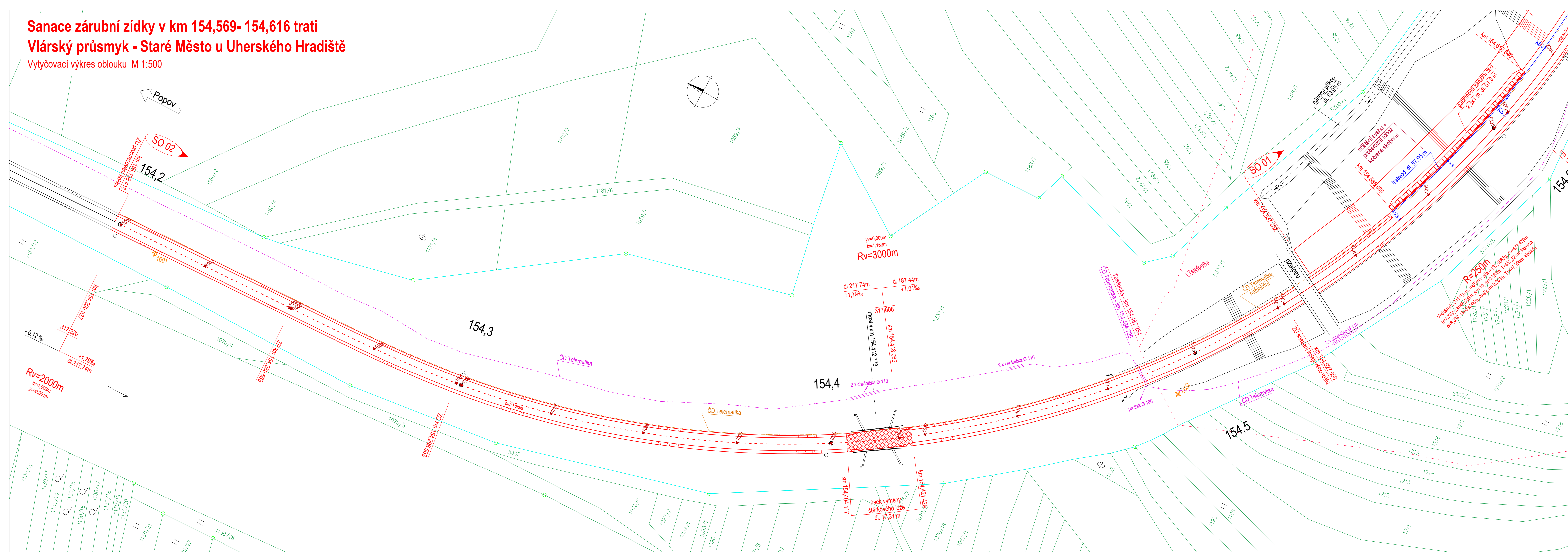
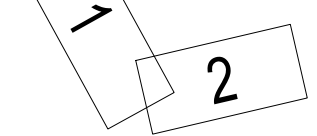


Sanace zárubní zidky v km 154,569- 154,616 trati
Vlářský průsmyk - Staré Město u Uherského Hradiště
Vytýčovací výkres oblouku M 1:500



Přehled kladů výkresů:



Tabulka bodů osy koleje a železničního polygonu:

Číslo	y	x	Výška	Poznámka
1000	500448.285	118377.690	317.220	lom sklonu
1001	500447.019	1183802.331	317.283	osa koleje
1002	500445.737	1183827.298	317.308	osa koleje
1003	500445.708	1183827.860	317.309	2P
1004	500444.252	1183852.253	317.353	osa koleje
1005	500441.715	1183875.674	317.395	ZO
1006	500441.500	1183877.095	317.397	osa koleje
1007	500438.461	1183901.571	317.442	osa koleje
1008	500429.003	1183925.422	317.487	osa koleje
1009	500419.201	1183948.409	317.531	osa koleje
1010	500407.153	1183970.302	317.576	osa koleje
1011	500397.117	1183985.318	317.608	lom sklonu
1012	500392.980	1183990.884	317.615	osa koleje
1013	500376.822	1184009.948	317.641	osa koleje
1014	500358.843	1184027.303	317.686	osa koleje
1015	500339.220	1184042.777	317.691	osa koleje
1016	500318.151	1184056.214	317.717	osa koleje
1017	500316.409	1184057.197	317.719	ZU snesení kol
1018	500295.845	1184067.481	317.738	osa koleje
1019	500272.526	1184076.465	317.731	osa koleje
1020	500248.427	1184083.075	317.693	osa koleje
1021	500243.039	1184084.205	317.680	lom sklonu

Souřadnicový systém - JTSK

Výškový systém - Bpv

PO PŘIPOMÍNKÁCH

KOLEJCONSULT & servis, spol. s r.o.
Křenová 131/35
tel - fax: +420 543 254 144
e-mail: info@kcas.cz

CZ 602 00 BRNO
společnost je registrována na základě umělosti č. Firm 2237 / 96; Reg. C23193 / 3 ve výšce z obchodního rejstříku, evidence Krušáky, obchodní soud v Brně, oddíl C, číslo 231/3.

Odpovědný projektant:	Ladislav Minář, Ing. CSc.	Dokumentaci kontroloval:	Ladislav Minář, Ing. CSc.
Navrhl - vypracoval:	Ladislav Minář, Ing. CSc., Michal Laichman, Ing.	Kreslil - poslal:	AutoCAD 2011, RailCAD 3.1
Objednatel akce:	SZČD, s.o.; Oblastní ředitelství Olomouc, Nerudova 1, 772 58 Olomouc		
Akce:	Sanace zárubní zidky v km 154,569 - 154,616 trati Vlářský průsmyk - Staré Město u Uherského Hradiště		
Kraj:	Zlínský	Obec - město:	Střelná nad Vláří, 763 942
Účel dokumentace:	Projekt stavby	Část dokumentace:	E
Měřítko:	1:500	Formát:	8 x A4
Název přílohy:	Vytýčovací výkres oblouku		E.1.1.8.